

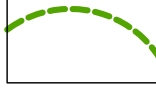





	Classe II;
	Classe III A;
	Classe III A1;
	Classe III A2;
	Localizzazione infernot - classe III B;
	Dissesti areali della rete idrografica (EeA);
	Frane; frane perimetrate (Fa e Fq)
	Dissesto lineare (EeL, con fascia di rispetto di m 20 da ogni sponda)
	Scarpate
	Corsi d'acqua privati. (Fascia di rispetto m 5 da ogni sponda)
	Fiume Longoria. (Fascia di rispetto m. 20 da ogni sponda)
	Strada di tipo F (area di rispetto 20 mt)
	Cimitero e relativa zona di rispetto
	Percorsi panoramici
	Aree di salvaguardia dell'immagine paesaggistica dei centri abitati e aree di interesse naturalistico
	elementi caratterizzanti il paesaggio vitivinicolo
	ville rurali extraurbane - cascinie di notevole interesse architettonico e/o tipologico
	ville rurali extraurbane - cascinie di notevole interesse architettonico e/o tipologico soggette a progetto unitario
	Parchi pubblici e privati, interni ed esterni ai centri abitati da tutelare e conservare
	Zone boscate
	Ingressi urbani
	Percorsi pedonali di fruizione turistica
	Insedimenti urbani aventi carattere storico-architettonico
	Aree edificate a carattere prevalentemente residenziale e relative aree per servizi, compresi eventuali completamenti e ampliamenti
	Aree soggette a strumento urbanistico esecutivo o a convenzione
	Aree ed edifici in area agricola
	Impianto di depurazione con fascia di rispetto
	Aree di salvaguardia dell'assetto idrogeologico
	Terreni di pianura



- | | |
|--|-----------------|
|  | Core Zone |
|  | Buffer Zone |
|  | Siti panoramici |
- Elementi caratterizzanti il paesaggio vitivinicolo
- | | |
|---|-------------------------------------|
|  C n. | Casot |
|  CH n. | Chiesette, chiese e cappelle rurali |
|  T1 | Termine |

PRGI VARIANTE PARZIALE 14

Il progettista: arch. Marco Pugno
Dott. Francesca Bonadeo.....