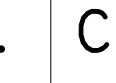








COMUNE DI CELLA MONTE (AL)		FASE II TERRITORIO COMUNALE			
OGGETTO: CLASSIFICAZIONE ACUSTICA DEFINITIVA DEL TERRITORIO COMUNALE RIF. L. 447/95 - L.R. 52/2000 - D.G.R. 85/3802					
ALLEGATO AL PROGETTO: <table border="1"> <tr> <td>N. 0162/03</td> <td>REV. 00</td> <td>DATA: 10/08/2003</td> </tr> </table>		N. 0162/03	REV. 00	DATA: 10/08/2003	SCALA: 1:5000 DATA: 20/05/2004 REV.: 01 DIS.
N. 0162/03	REV. 00	DATA: 10/08/2003			
RESPONSABILE DEL PROGETTO E TECNICO COMPETENTE IN ACUSTICA AMBIENTALE: DOTT. ING. RENATO SANTERO		DISSEGNO N. <div style="font-size: 48px; text-align: center;">4</div>			
STUDIO D'INGEGNERIA VIA CESARE BATTISTI, 28 - 14100 ASTI - TEL. 0142/64631 - FAX. 0142/52323					

OGGETTO:	CLASSIFICAZIONE ACUSTICA DEFINITIVA DEL TERRITORIO COMUNALE		FASE II TERRITORIO COMUNALE
	RIF. L. 447/95 - L.R. 52/2000 - D.G.R. 85/3802		
	ALLEGATO AL PROGETTO:		DISSEGNO N.
N.	REV.	DATA:	SCALA:
0162/03	00	10/08/2003	1:5000
RESPONSABILE DEL PROGETTO E TECNICO COMPETENTE IN ACUSTICA AMBIENTALE:		DOTT. ING. RENATO SANTERO	DATA: 20/05/2004
			REV.: 01
			DIS.
			4
STUDIO D'INGEGNERIA Via Cesare Battisti, 28 - I-41010 ASTI TEL. 014/324631 - FAX. 014/325323			

LEGENDA		
COL.	CLASSE	DEFINIZIONE
	I	AREE PARTICOLARMENTE PROTETTE
	II	AREE AD USO PREVALENTEMENTE RESIDENZIALI
	III	AREE DI TIPO MISTO
	IV	AREE DI INTENSA ATTIVITA' UMANA
	V	AREE PREVALENTEMENTE INDUSTRIALI
	VI	AREE ESCLUSIVAMENTE INDUSTRIALI
	AREE CONCENTRICO E FRAZ. SCALA 1:2000 - DIS. I-2-3	